

# எட்டாம் வகுப்பு வரைபடம்

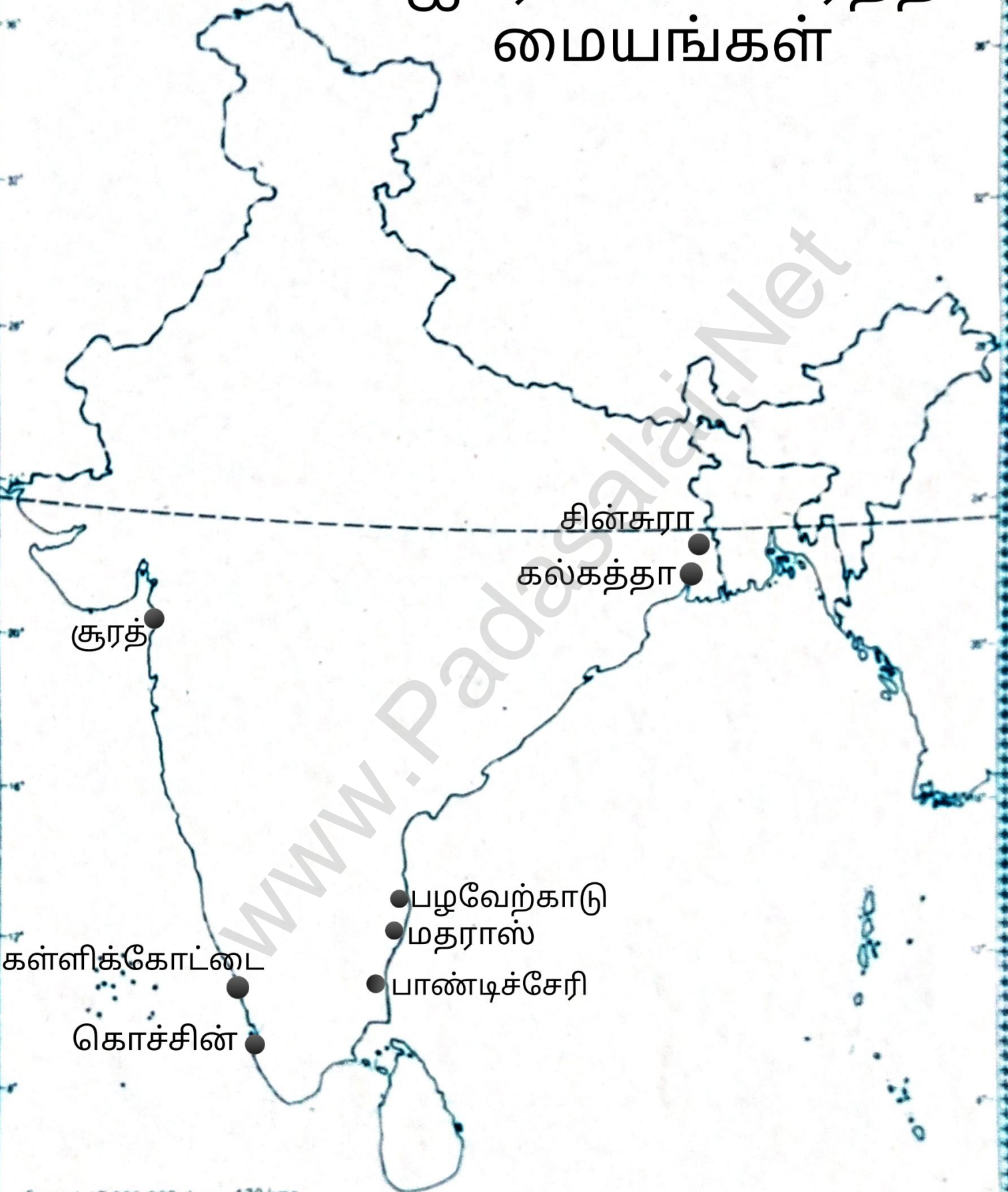


சமூக அறிவியல்  
தமிழ் வழி

வரைபட தொகுப்பு

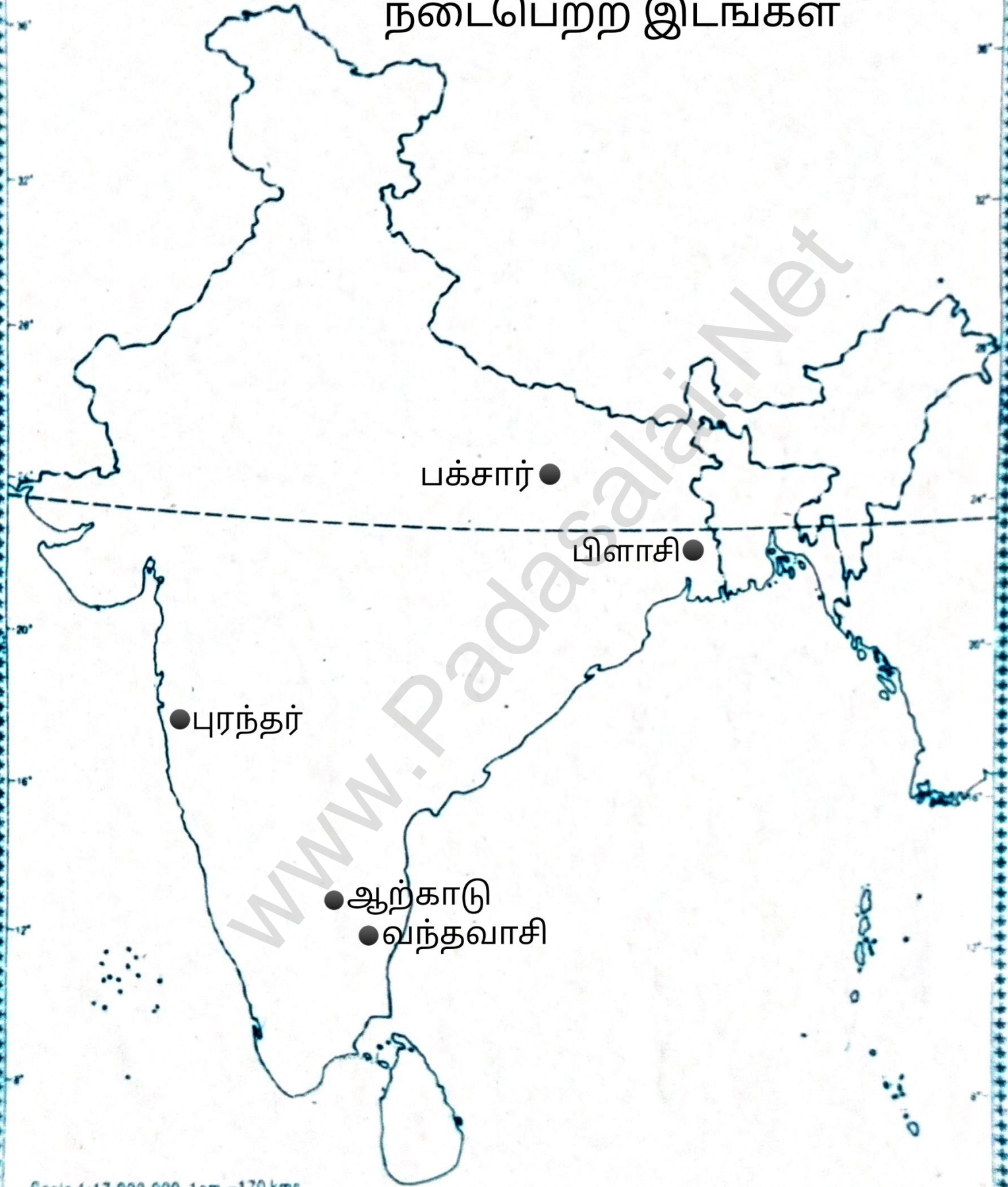
ரா.வசந்த்  
பட்டதாரி ஆசிரியர்  
(சமூக அறிவியல்)  
அரசு மேல்நிலைப் பள்ளி  
வால்பாறை  
கோயமுத்தூர் மாவட்டம்.

# ஐரோப்பிய வர்த்தக மையங்கள்



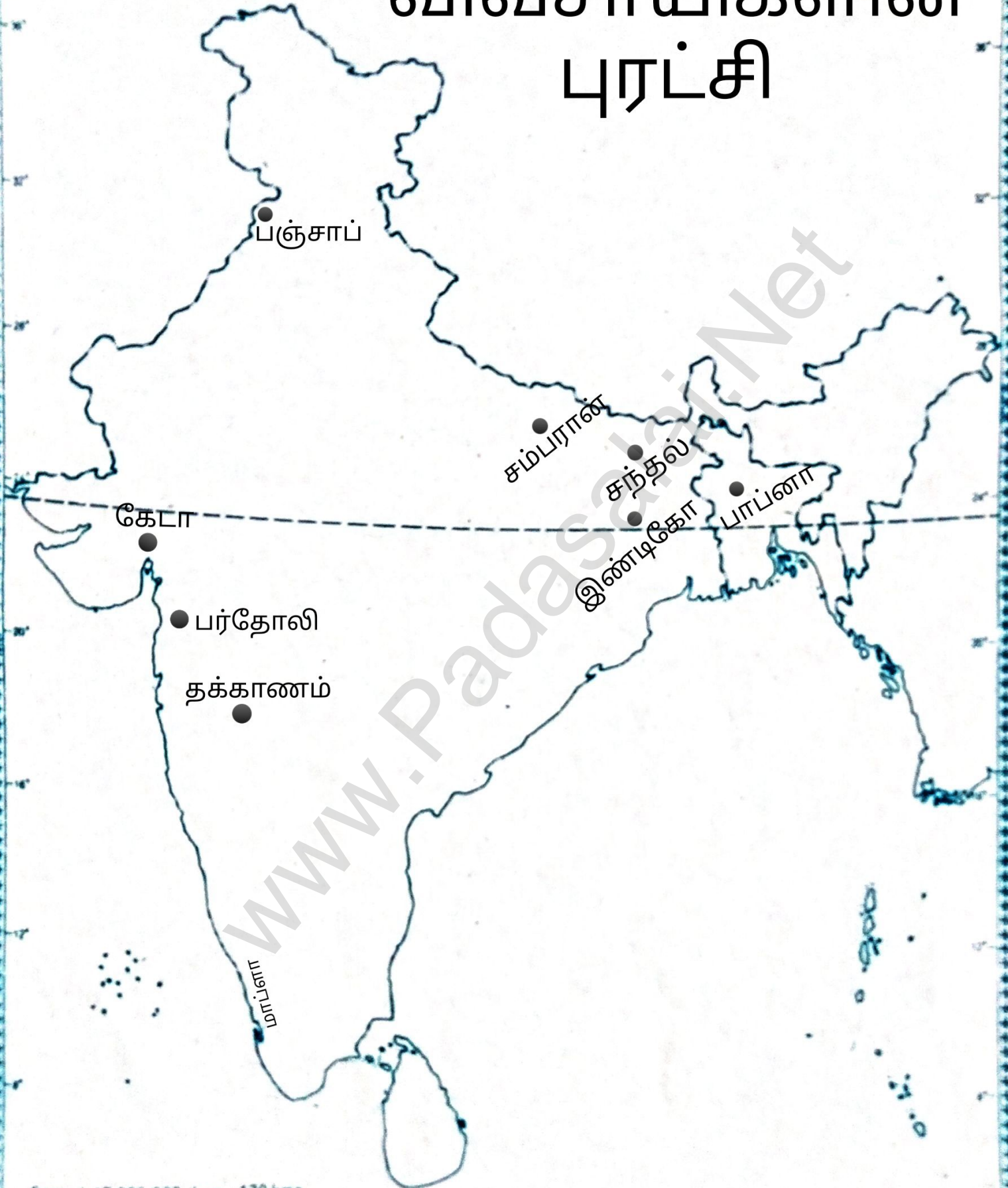
Scale 1:17,000,000 1cm. =170 kms.  
Lambert Conical Orthomorphic Projection

# ஆங்கிலேயருக்கு எதிராக போர்கள் நடைபெற்ற இடங்கள்



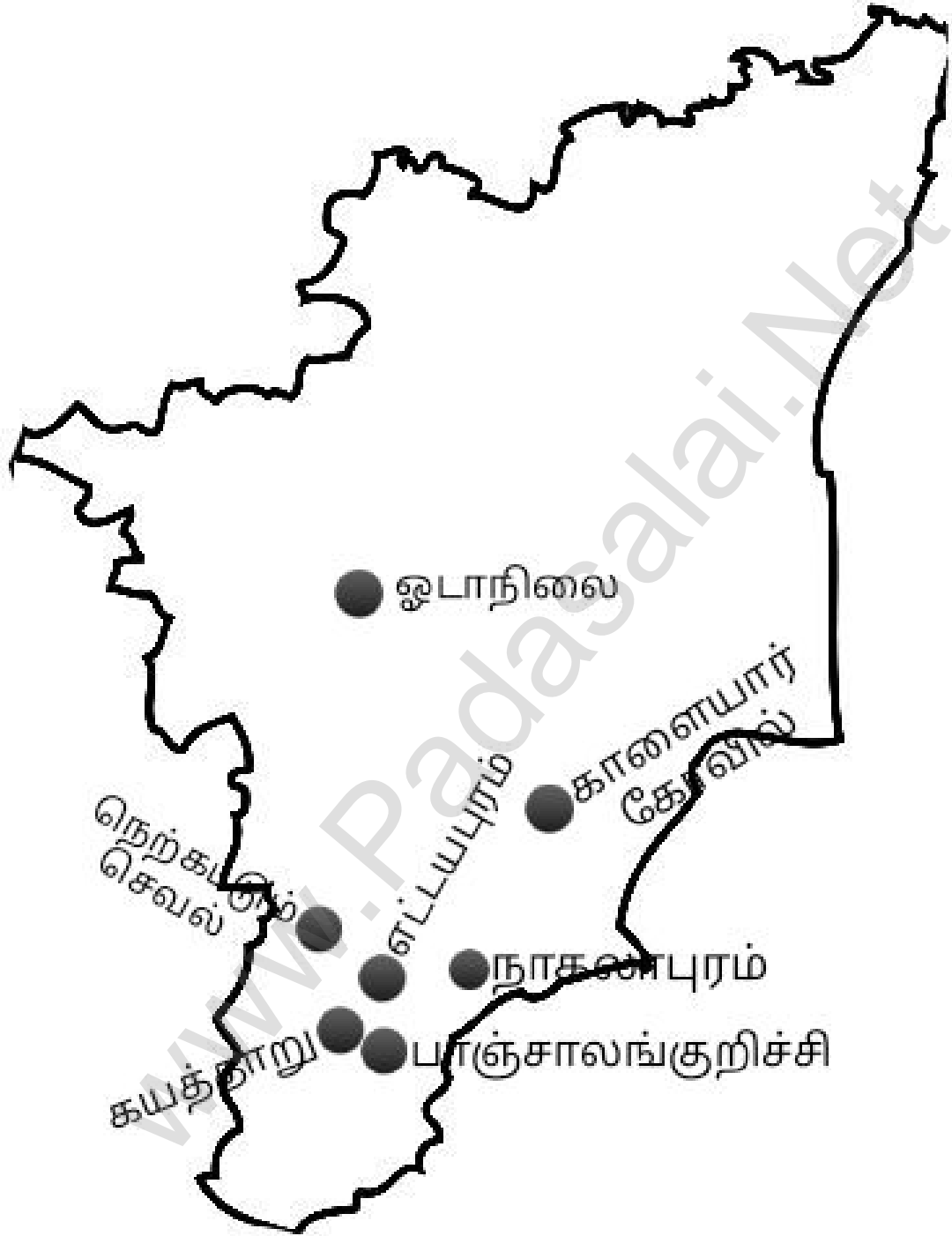
Scale 1:17,000,000 1cm. = 170 kms.  
Lambert Conical Orthomorphic Projection

# விவசாயிகளின் புரட்சி

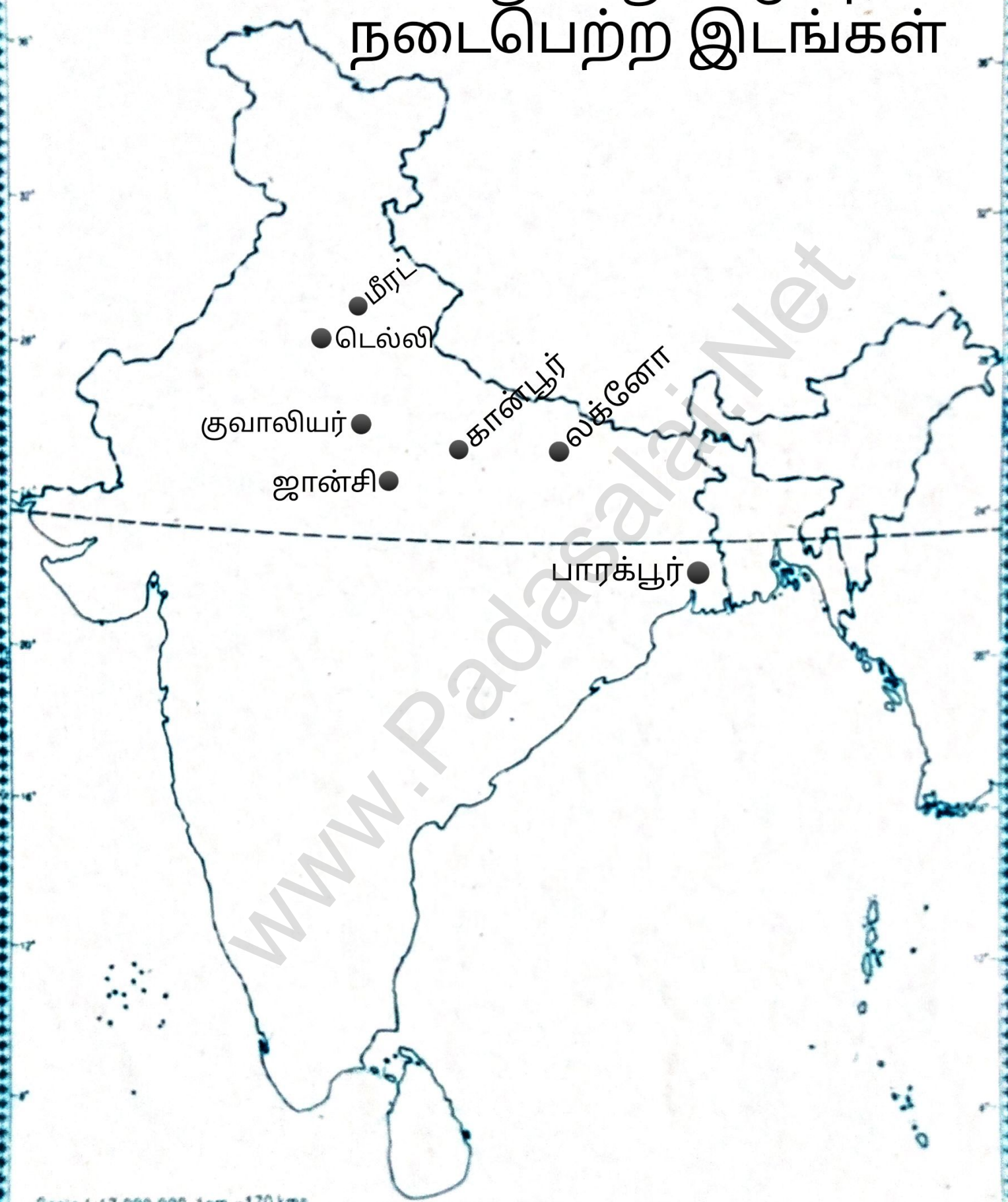


Scale 1:17,000,000 1cm. =170 kms.  
Lambert Conical Orthomorphic Projection

# 1799-1800 புரட்சியாளர்கள் கிளர்ச்சி கூட்டமைப்பு

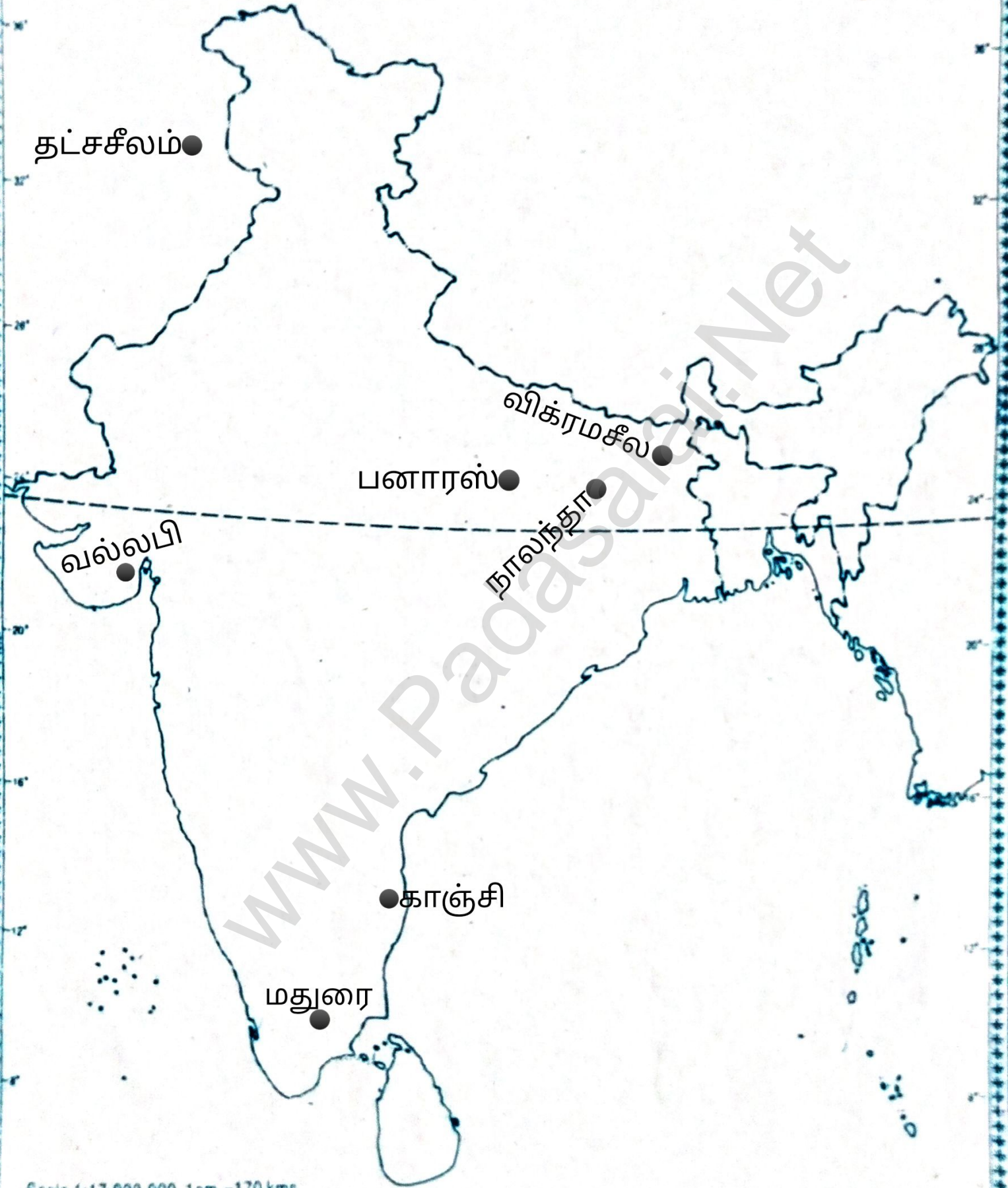


# 1857 ஆம் ஆண்டு புரட்சி நடைபெற்ற இடங்கள்



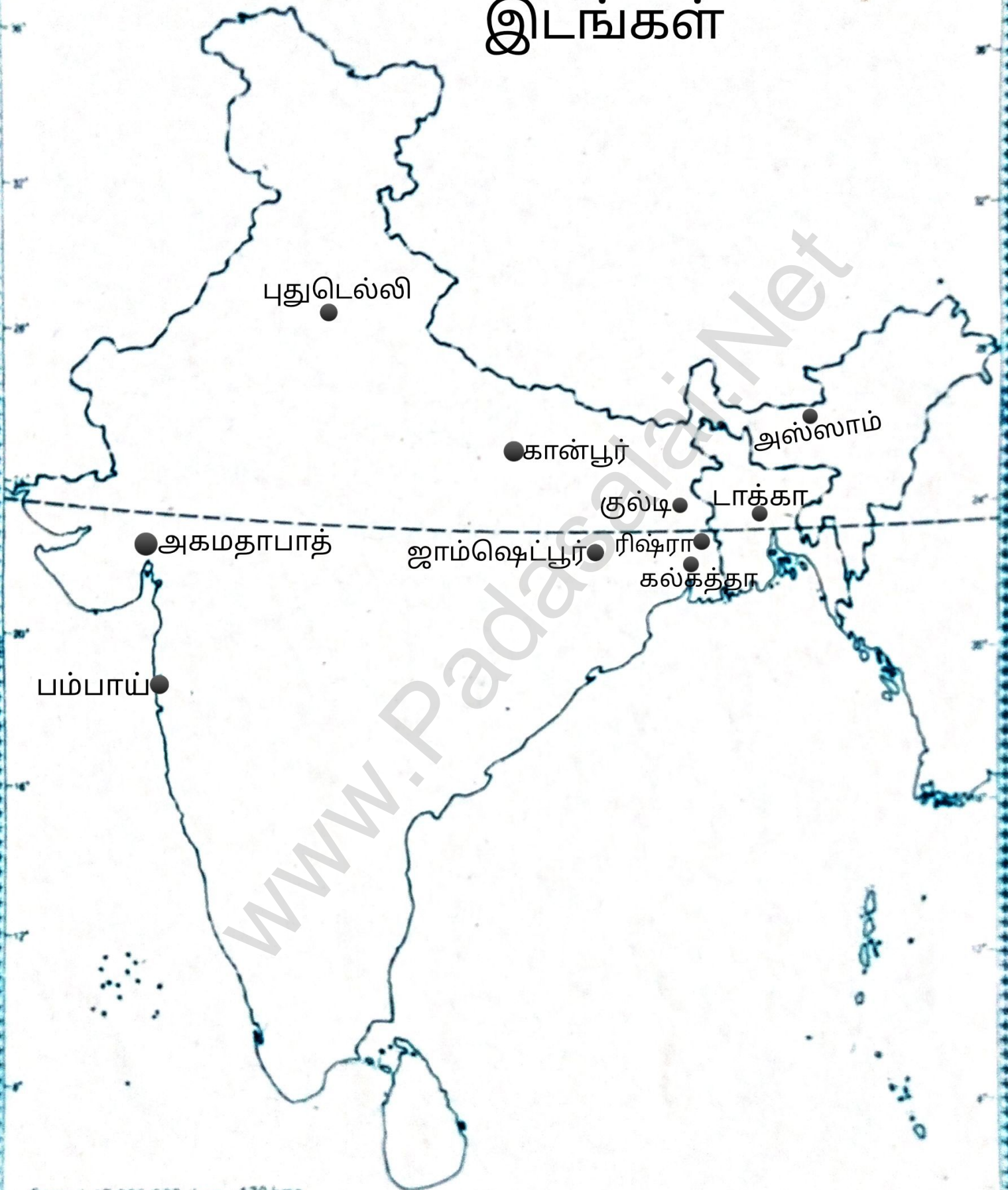
Scale 1:17,000,000 1cm. =170 kms.  
Lambert Conical Orthomorphic Projection

# கல்வி மையங்கள்



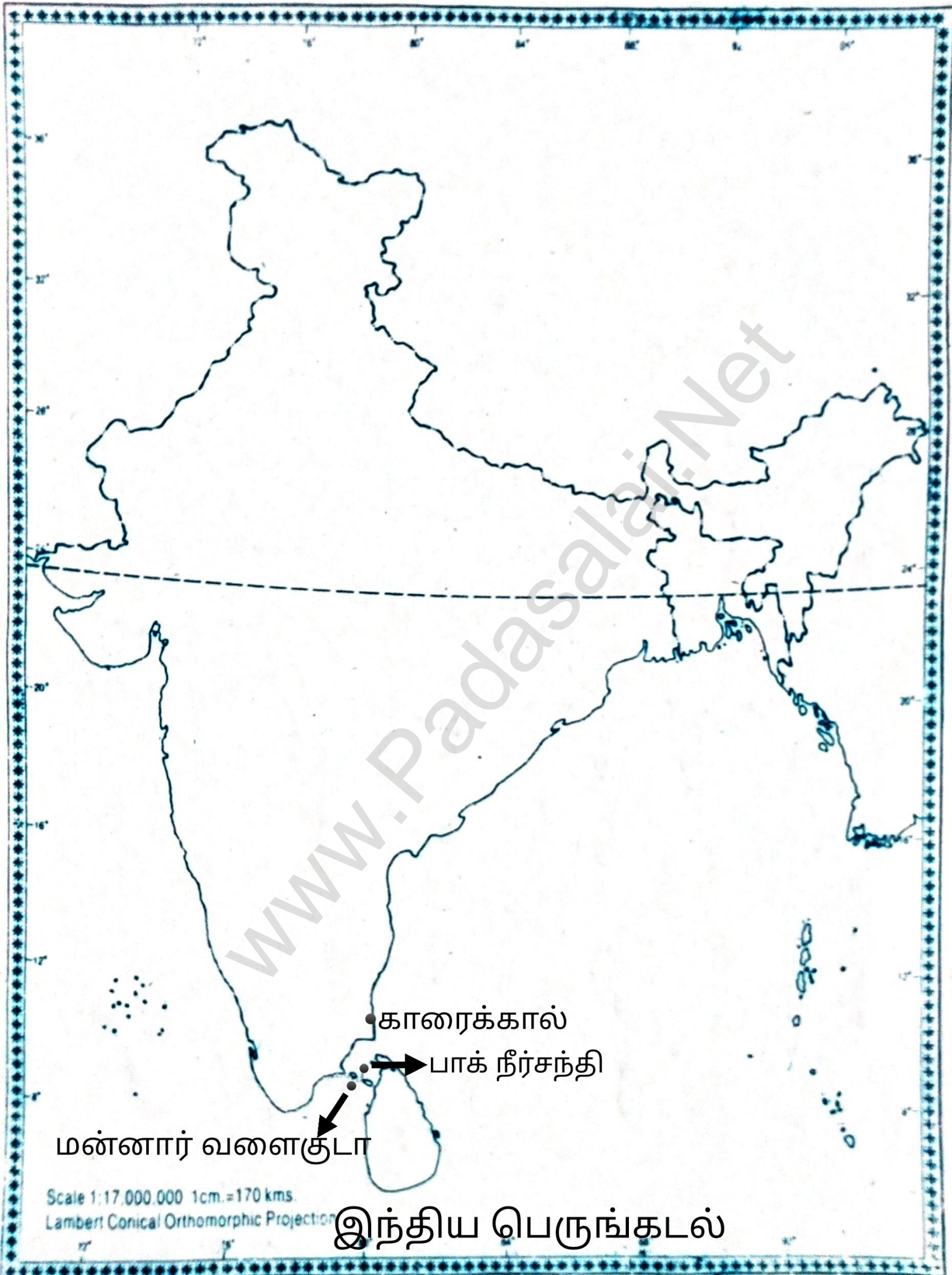
Scale 1:17,000,000 1cm.=170 kms.  
Lambert Conical Orthomorphic Projection

# தொழிலகங்கள் காணப்படும் இடங்கள்

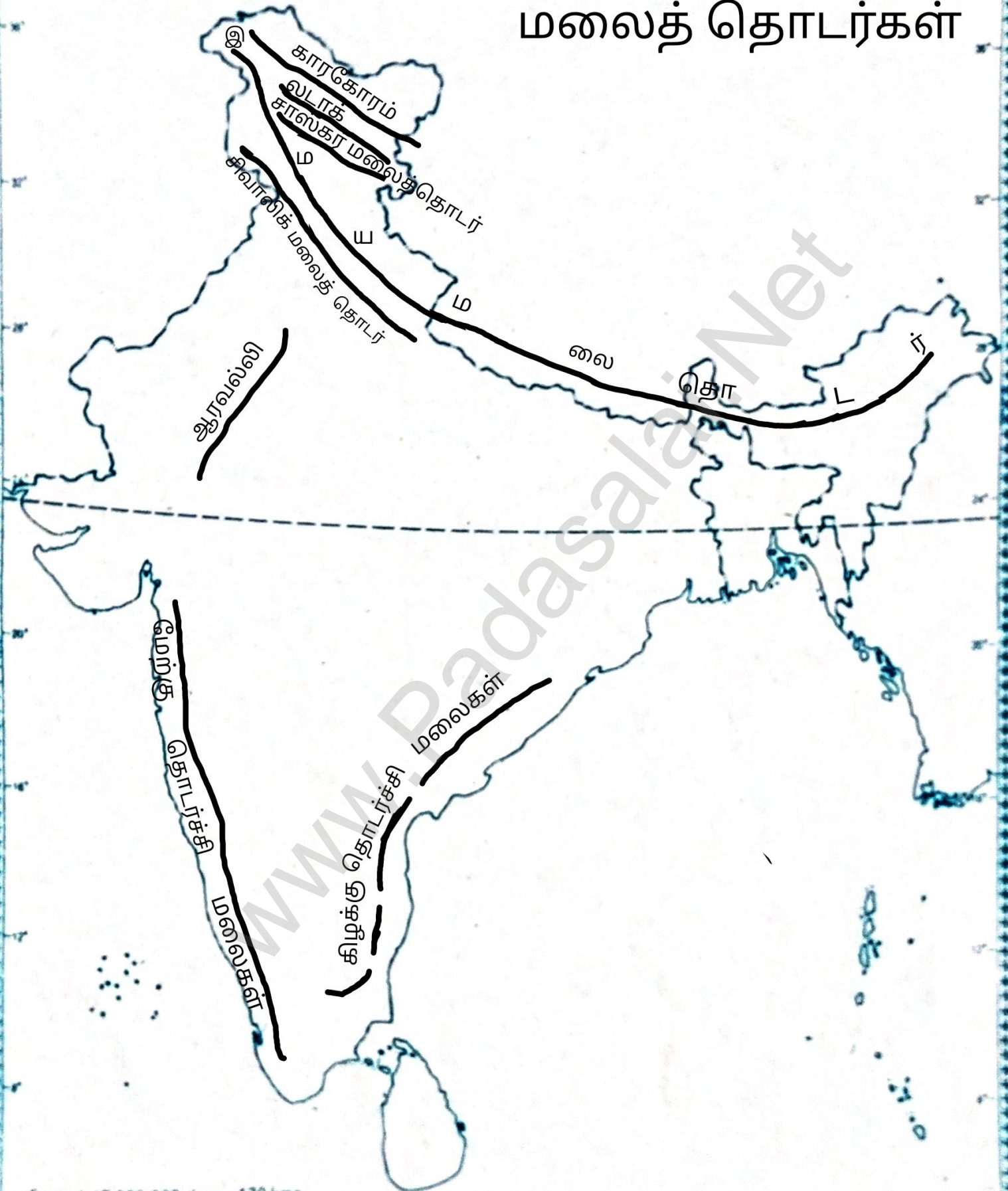


Scale 1:17,000,000 1cm. =170 kms.  
Lambert Conical Orthomorphic Projection



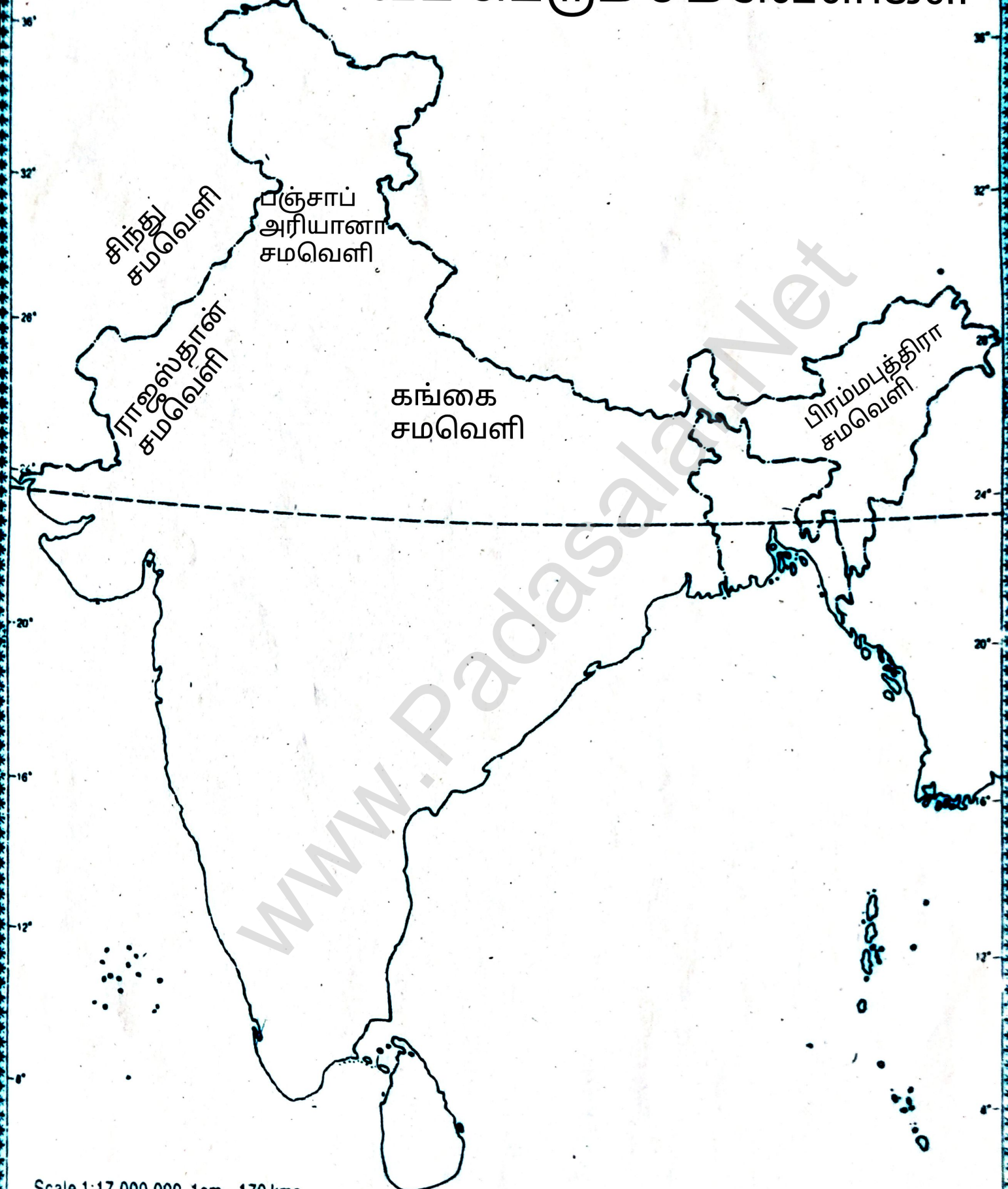


# (இந்தியா இயற்கை அமைப்பு பிரிவுகள்) மலைத் தொடர்கள்



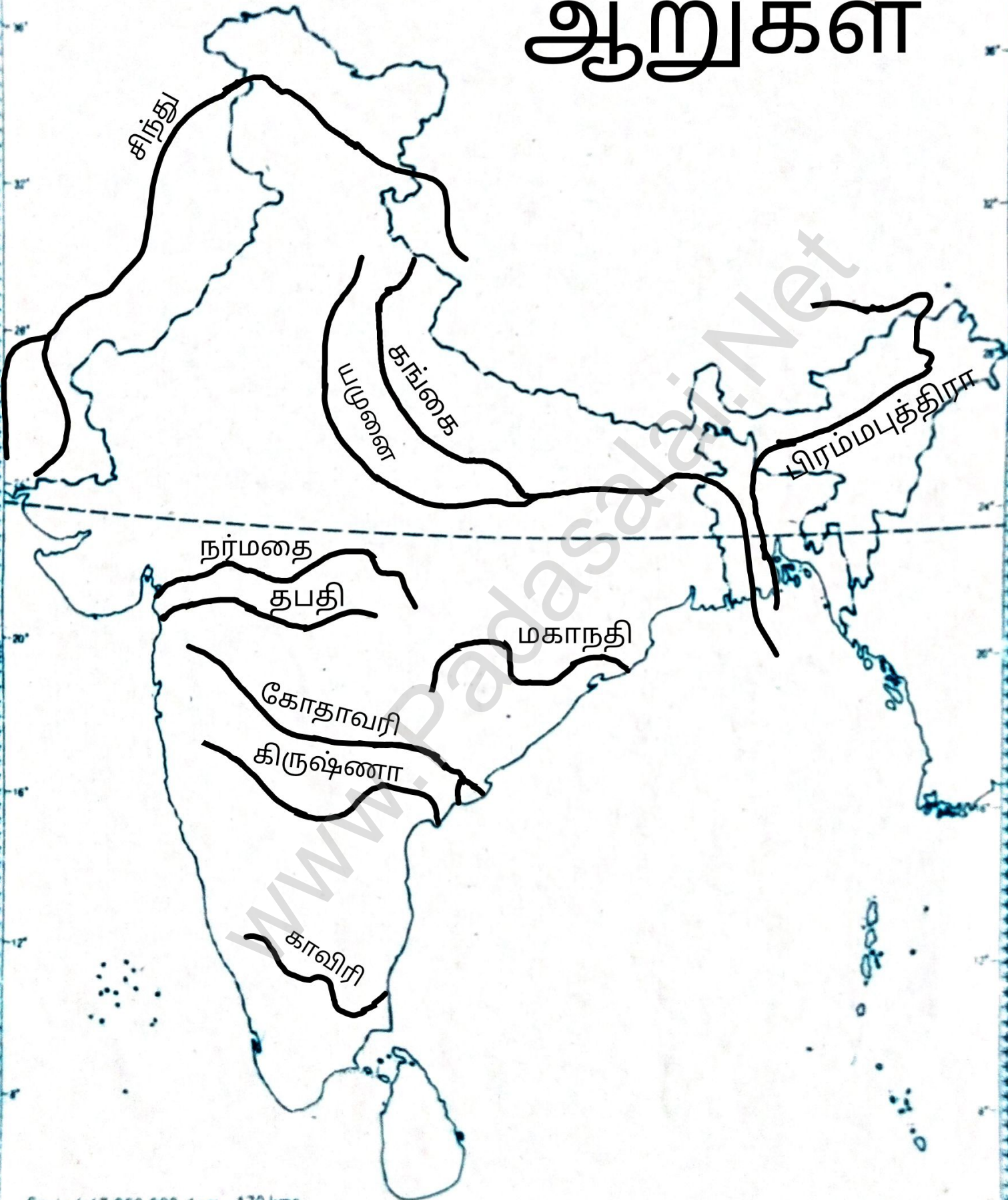
Scale 1:17,000,000 1cm = 170 kms.  
Lambert Conical Orthomorphic Projection

# வட பெரும் சமவெளிகள்



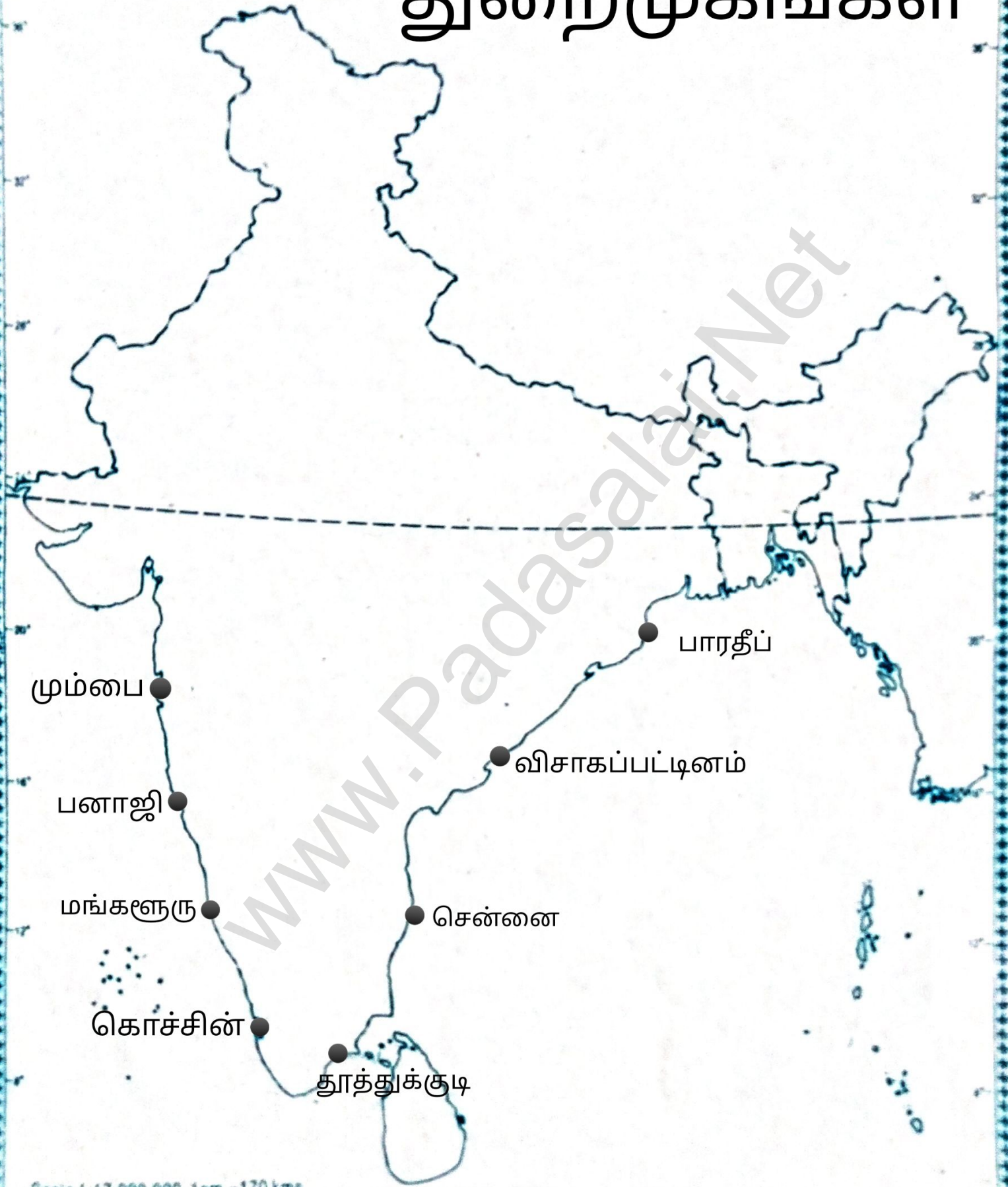
Scale 1:17,000,000 1cm.=170 kms.  
Lambert Conical Orthomorphic Projection

# ஆறுகள்



Scale 1:17,000,000 1cm.=170 kms.  
Lambert Conical Orthomorphic Projection

# துறைமுகங்கள்



Scale 1:17,000,000 1cm. =170 kms.  
Lambert Conical Orthomorphic Projection

# சிகரங்கள்

● K2 (அல்லது)  
காட்வின் ஆஸ்டின்

● எவரெஸ்ட்

● குர்சிகர்

● மகேந்திரகிரி

● தொட்டபெட்டா

● ஆனைமுடி

Scale 1:17,000,000 1cm. =170 kms.  
Lambert Conical Orthomorphic Projection

# வளைகுடாக்கள்

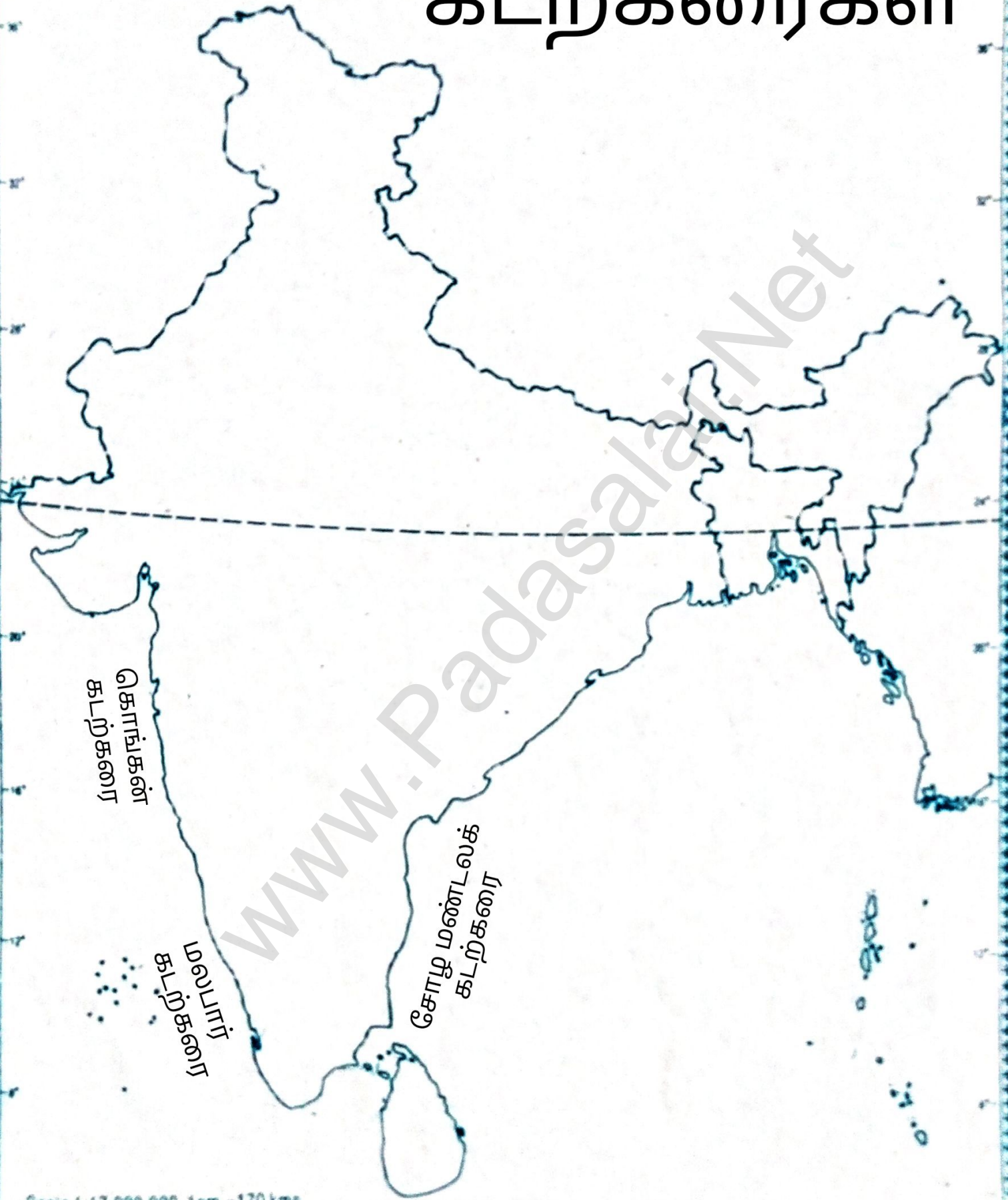
கட்ச் வளைகுடா

காம்பே வளைகுடா

மன்னார் வளைகுடா

Scale 1:17,000,000 1cm.=170 kms.  
Lambert Conical Orthomorphic Projection

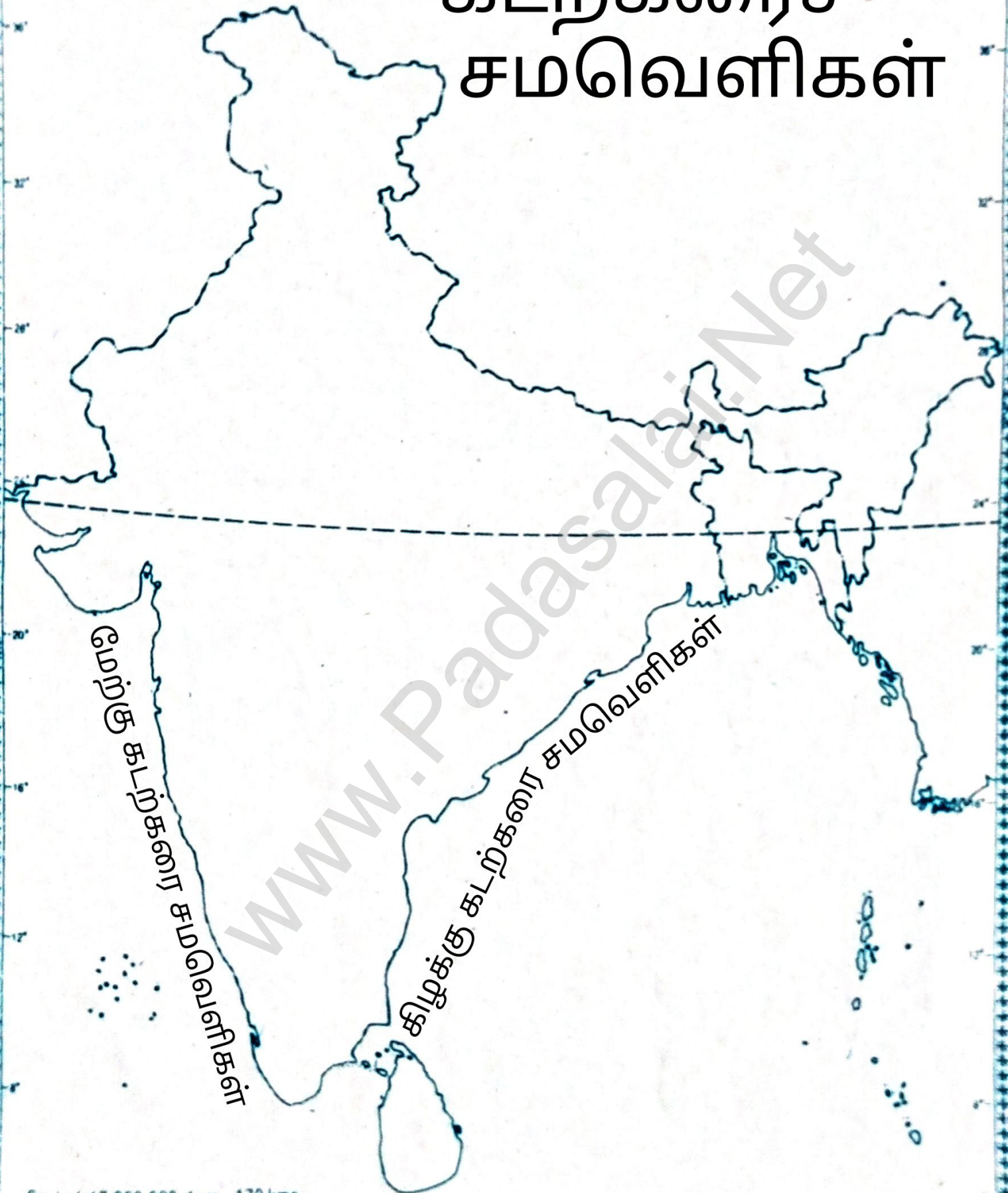
# கடற்கரைகள்



Scale 1:17,000,000 1cm. =170 kms.  
Lambert Conical Orthomorphic Projection

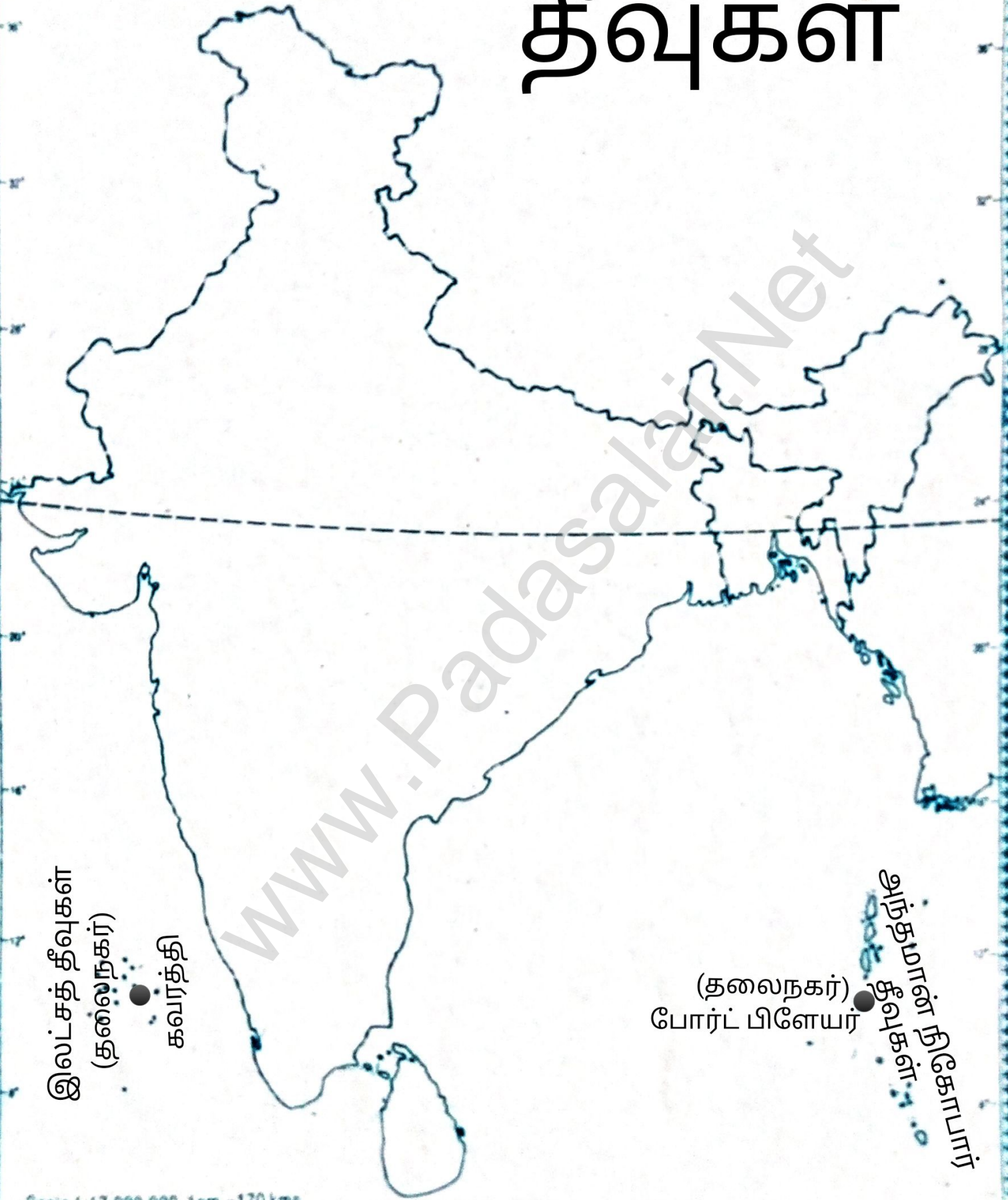


# கடற்கரைச் சமவெளிகள்



Scale 1:17,000,000 1cm.=170 kms.  
Lambert Conical Orthomorphic Projection

# தீவுகள்



Scale 1:17,000,000 1cm. =170 kms.  
Lambert Conical Orthomorphic Projection

குளிர் மண்டலம் (உறைபனி மண்டலம்)

ஆர்டிக் வட்டம் ( $66^{\circ}30'$ ) வடக்கு

மிதவெப்ப மண்டலம்

கடக் ரேகை ( $23^{\circ}30'$ ) வடக்கு

வெப்ப மண்டலம்

நில நடுக்கோடு,  $0^{\circ}$

வெப்ப மண்டலம்

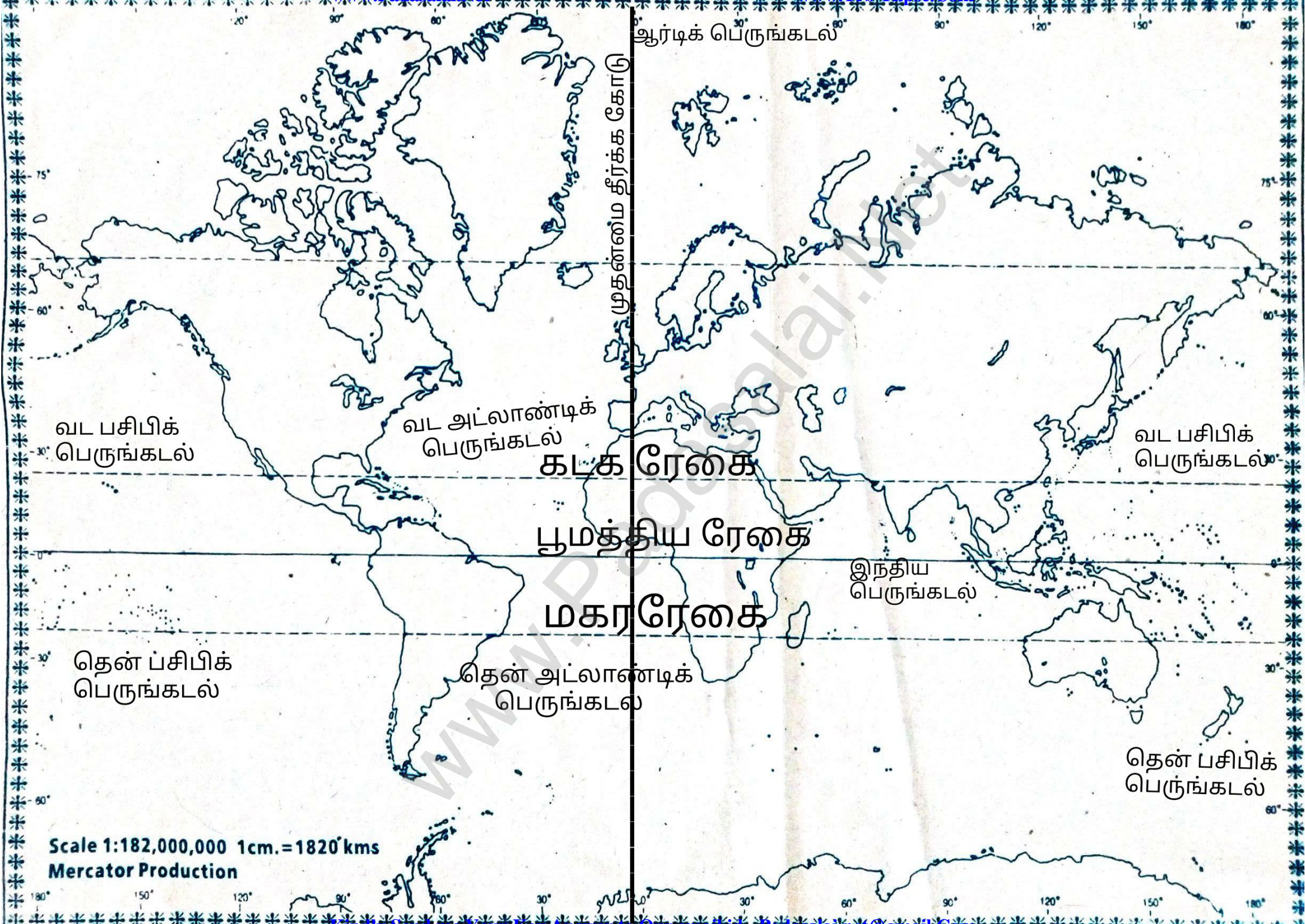
மகாரேகை ( $23^{\circ}30'$ ) தெற்கு

மிதவெப்ப மண்டலம்

குளிர் மண்டலம் (உறைபனி மண்டலம்)

அண்டார்டிக் வட்டம் ( $66^{\circ}30'$ ) தெற்கு

Scale 1:182,000,000 1cm.=1820 kms  
Mercator Production



ஆர்டிக் பெருங்கடல்

முதன்மை தீர்க்க கோடு

வட பசிபிக் பெருங்கடல்

வட அட்லாண்டிக் பெருங்கடல்

கடக ரேகை

வட பசிபிக் பெருங்கடல்

பூமத்திய ரேகை

இந்திய பெருங்கடல்

மகர ரேகை

தென் பசிபிக் பெருங்கடல்

தென் அட்லாண்டிக் பெருங்கடல்

தென் பசிபிக் பெருங்கடல்

Scale 1:182,000,000 1cm.=1820 kms  
Mercator Projection